

REISEBEGLEITER

Ihr persönlicher Weg in die Thermenregion Loipersdorf

Thermenhotel Stoiser ****

Thermenhotel Stoiser ****

Nr. 153
A-8282 Loipersdorf, Österreich
Tel. +43(3382)8212



Ihr Weg in die Region Loipersdorf



Aus Richtung Wien

Über die A2 bis Abfahrt Ilz

Aus Westösterreich

Über Salzburg, danach über die A9 oder über Kärnten und die A2 bis Abfahrt Ilz.



Bahnverbindungen tägl. über **Wien-Südbahnhof bis Fürstenfeld.**

Aus **Salzburg oder Bischofshofen über Graz** nach Fürstenfeld.
Ab Fürstenfeld mit dem Post Bus oder Taxi nach Loipersdorf.



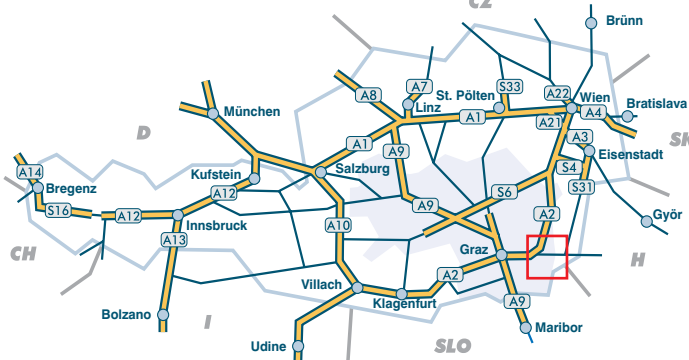
Graz Thalerhof: 60 km
Wien Schwechat: 180 km

Wegbeschreibung zur Therme

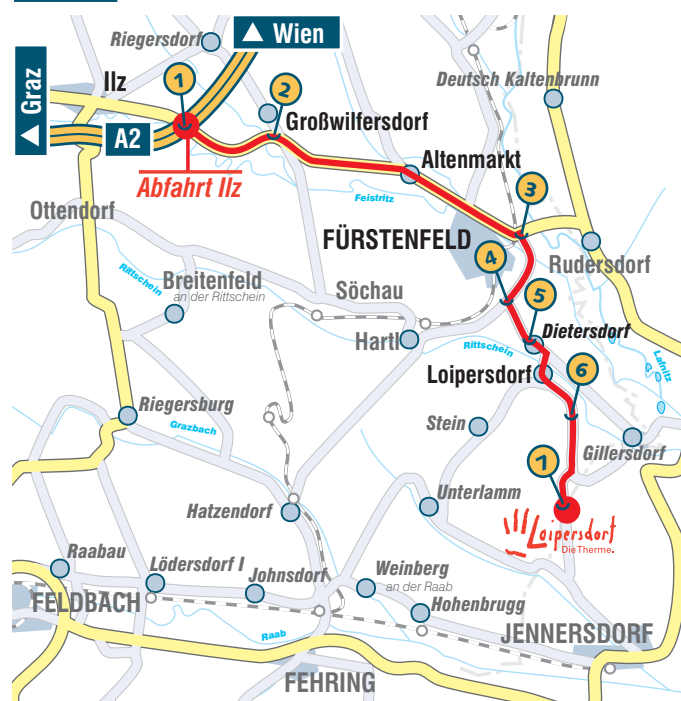
- 1 Verlassen Sie die A2 -Südautobahn an der Ausfahrt 138 Ilz-Fürstenfeld
- 2 Fahren Sie auf der Bundesstraße (B319) in Richtung Fürstenfeld - Budapest
- 3 Vorbei an Fürstenfeld, biegen Sie am Ortsende nach der Bahnübersetzung rechts ab.
- 4 Fahren Sie in den Kreisverkehr und verlassen Sie ihn an der 3. Ausfahrt in Richtung Loipersdorf
- 5 Sie erreichen nach einigen 100 m Dietersdorf.
- 6 Fahren Sie durch den Ort Loipersdorf .
- 7 Nach einem 1,5 km langen Anstieg erreichen Sie das Thermengelände von Loipersdorf.



ÖSTERREICH



SÜDOST-STEIERMARK



REISEBEGLEITER

Ihr persönlicher Weg in die Thermenregion Loipersdorf

Ihr Weg zu Ihrer Unterkunft

Wegbeschreibung

- 6 Fahren Sie durch den Ort Loipersdorf bei Fürstenfeld.
- 7 Nach einem 1,5 km langen Anstieg erreichen Sie das Thermengelände von Loipersdorf und an dieses angeschlossen das Thermenhotel Stoiser. - ZIEL

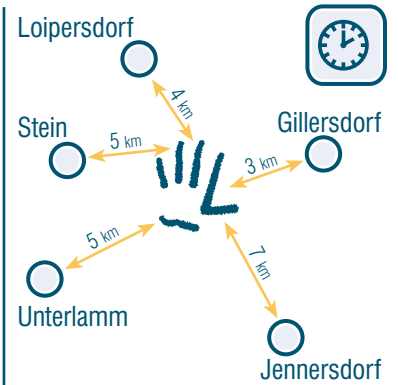
Wie weit?



Thermenhotel Stoiser

Entfernung Betrieb - Therme

direkter Verbindungsgang



THERMENREGION LOIPERSDORF



DETAIL THERME

